

A hatásterületek térképi bemutatása I.



JELMAGYARÁZAT

Hatásterület zajvédelem: 23–40–71 m

Hatásterület levegőtisztaságvédele: 40 m

Ivóvíz vezeték

Településhatár

M=1: 20.000

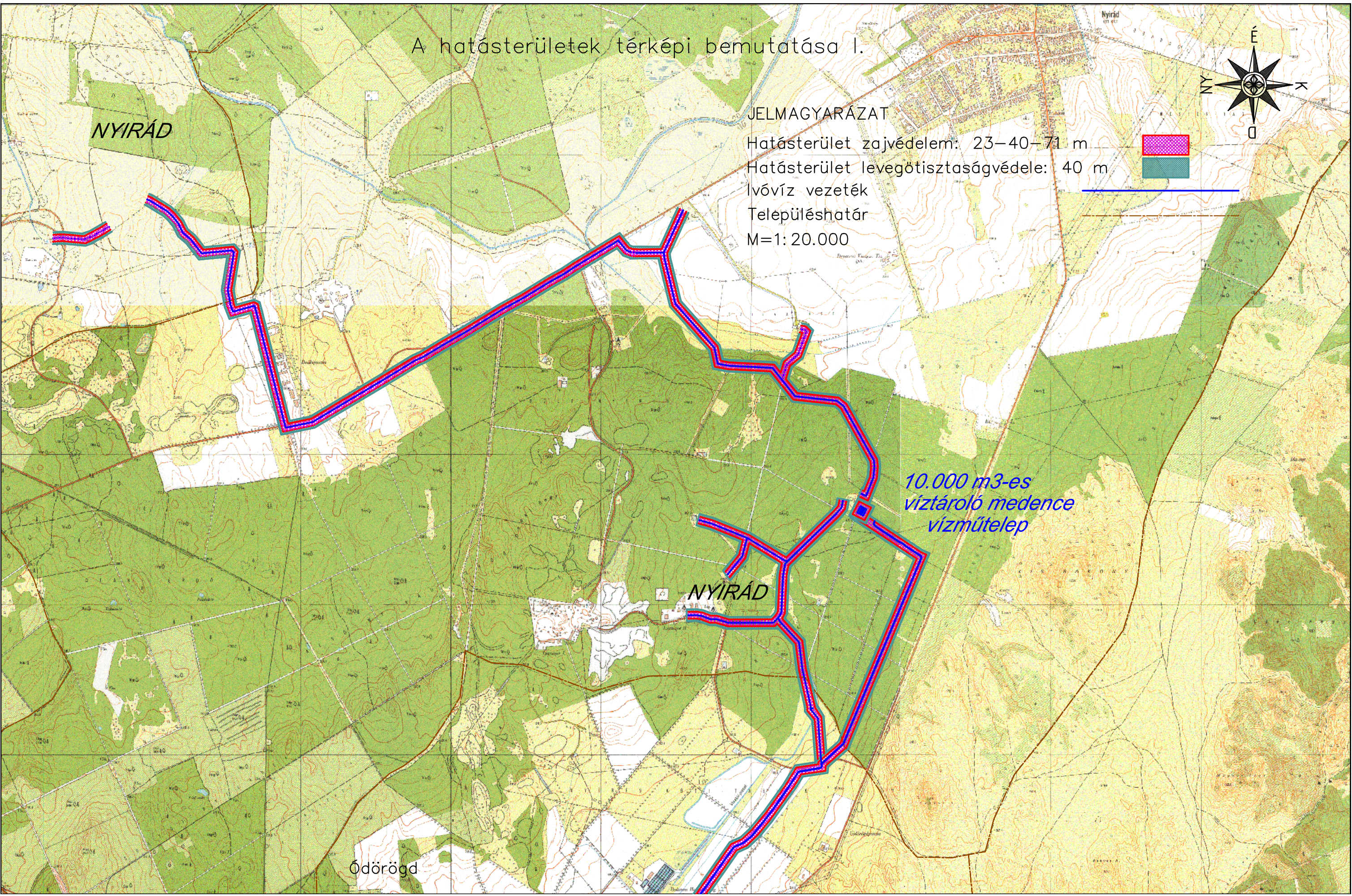


NYIRÁD

10.000 m<sup>3</sup>-es  
víztároló medence  
vízműtelep

NYIRÁD

Ódörög



Ódörög

Újdörög



20.000 m<sup>3</sup>-es  
víztároló medence

Medence áthelyezés  
hónvédelmi érintettség miatt

ZALAHALÁP

Nyomvonal módosítás  
természetvédelmi érintettség miatt

TAPOLCA

3.000 m<sup>3</sup>-es  
víztorony bővítés

A hatásterületek térképi bemutatása II.

JELMAGYARÁZAT

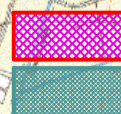
Hatásterület zajvédelem: 23–40–71 m

Hatásterület levegőtisztaságvédelem: 40 m

Ivóvíz vezeték

Településhatár

M=1: 20.000



A hatásterületek térképi bemutatása III.

JELMAGYARÁZAT

Hatásterület zajvédelem: 23-40-71 m

Hatásterület levegőtisztaságvédele: 40 m

Ivóvíz vezeték

Településhatár

M=1:20.000



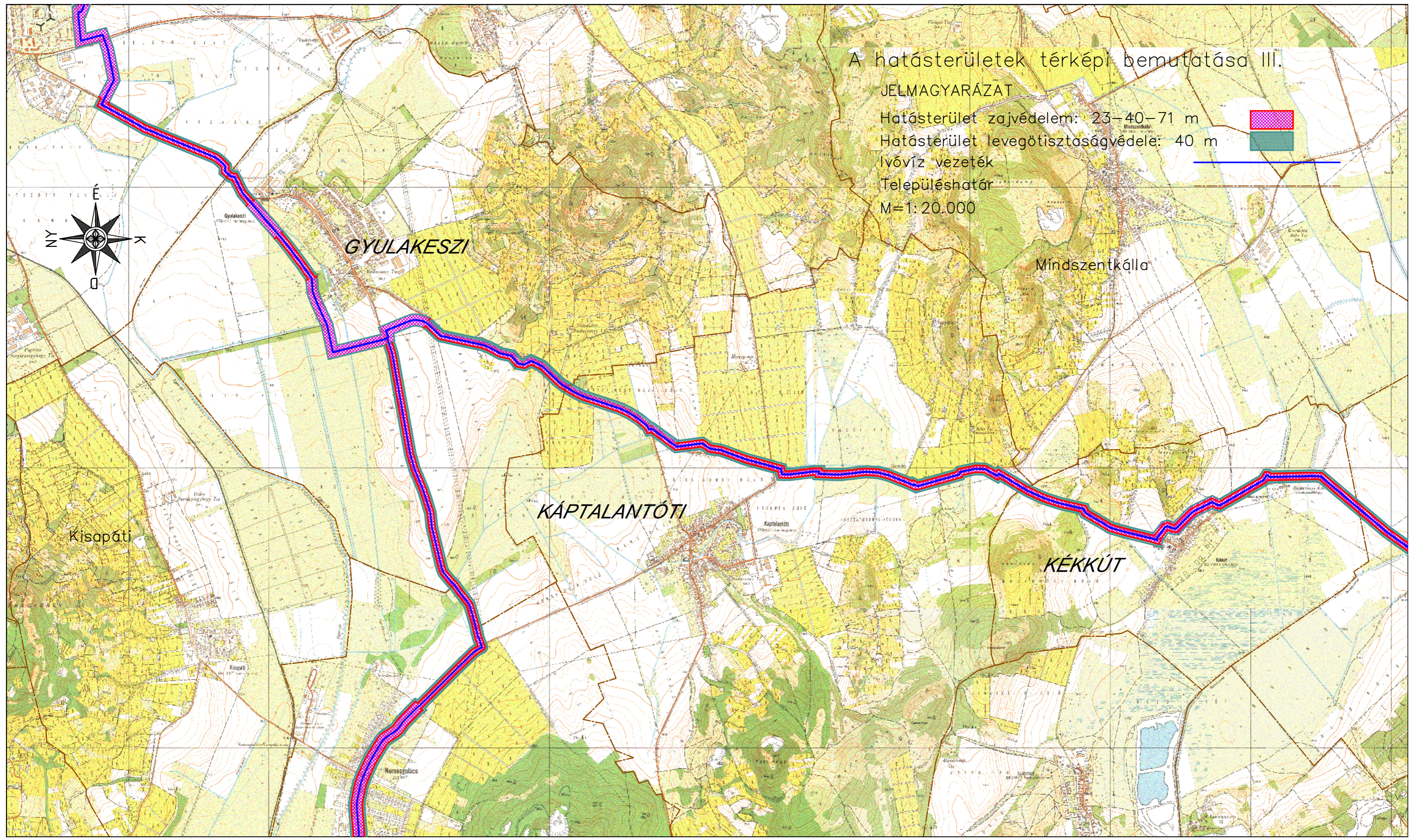
**GYULAKESZI**

Mindszentkál

**KÁPTALANTÓTI**

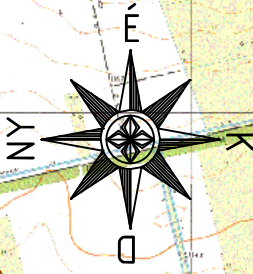
Kisapáti

**KÉKKÜT**



**GYULAKESZI**

A hatásterületek térképi bemutatása IV.



**KÁPTALANTÓTI**

**NEMESGULÁCS**

**BADACSONYTOMAJ**

**JELMAGYARÁZAT**

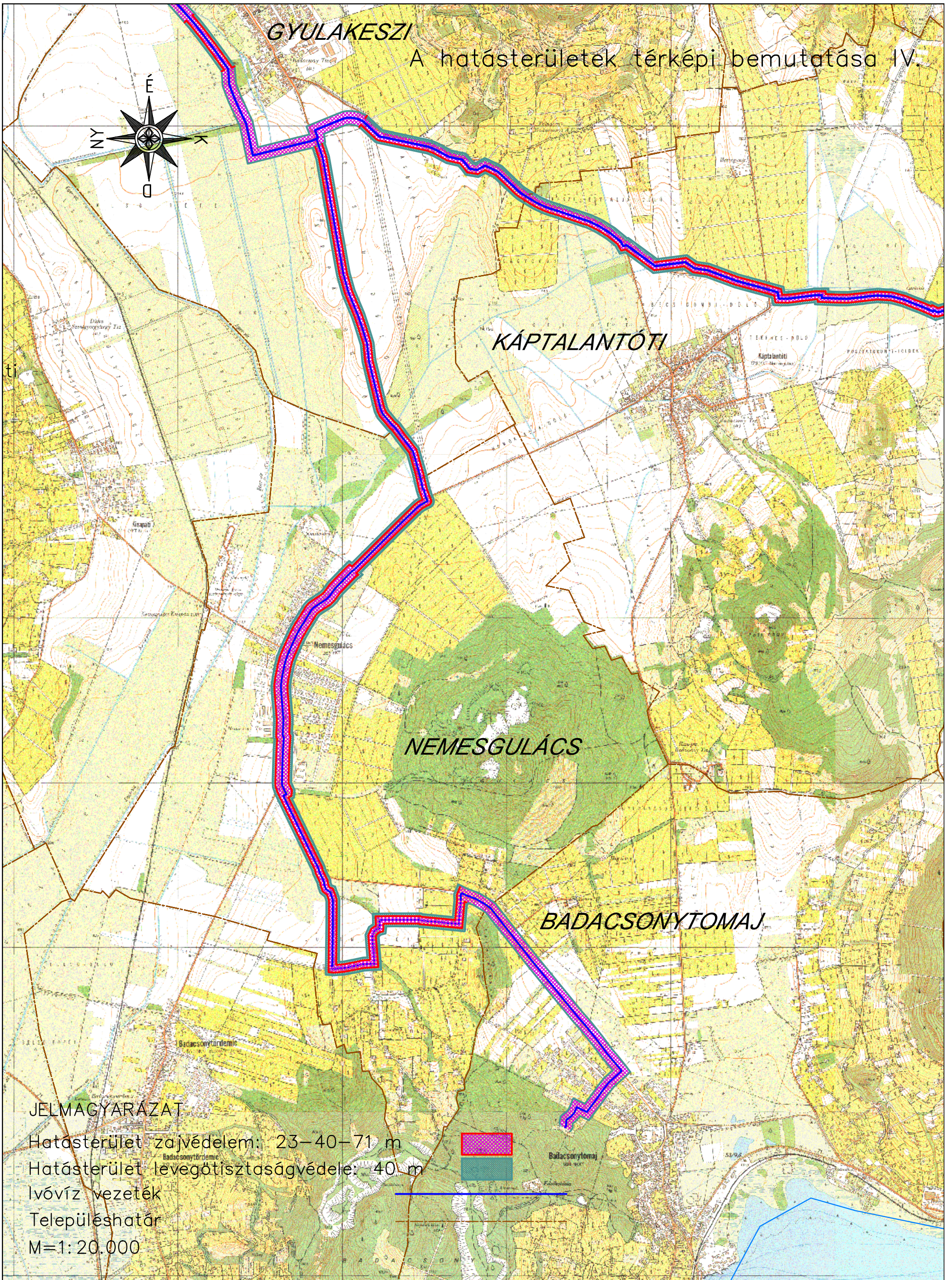

Hatásterület zajvédelem: 23–40–71 m

Hatásterület levegőtisztaságvédele: 40 m

Ivóvíz vezeték

Településhatár

M=1:20.000



A hatásterületek térképi bemutatása V.

*Nyomvonal módosítás  
természetvédelmi érintettség miatt*

JELMAGYARÁZAT


Hatásterület zajvédelem: 23-40-71 m

Hatásterület levegőtisztaságvédele: 40 m

Ivóvíz vezeték

Településhatár

M=1:20.000

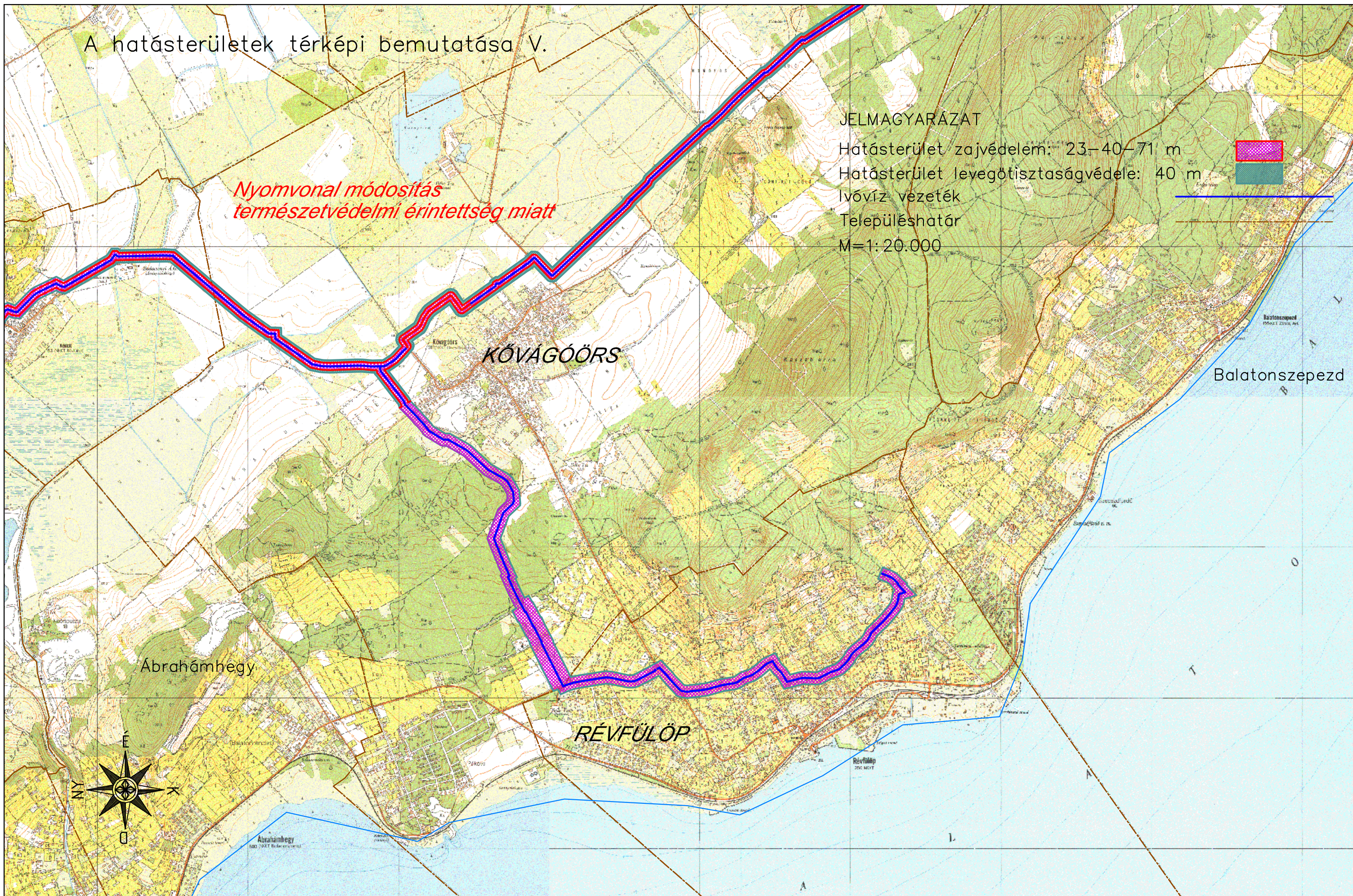


KÖVÁGÓÖRS

Balatonszepezd

Ábrahámhegy

RÉVFÜLÖP



A hatásterületek térképi bemutatása VI.

JELMAGYARÁZAT

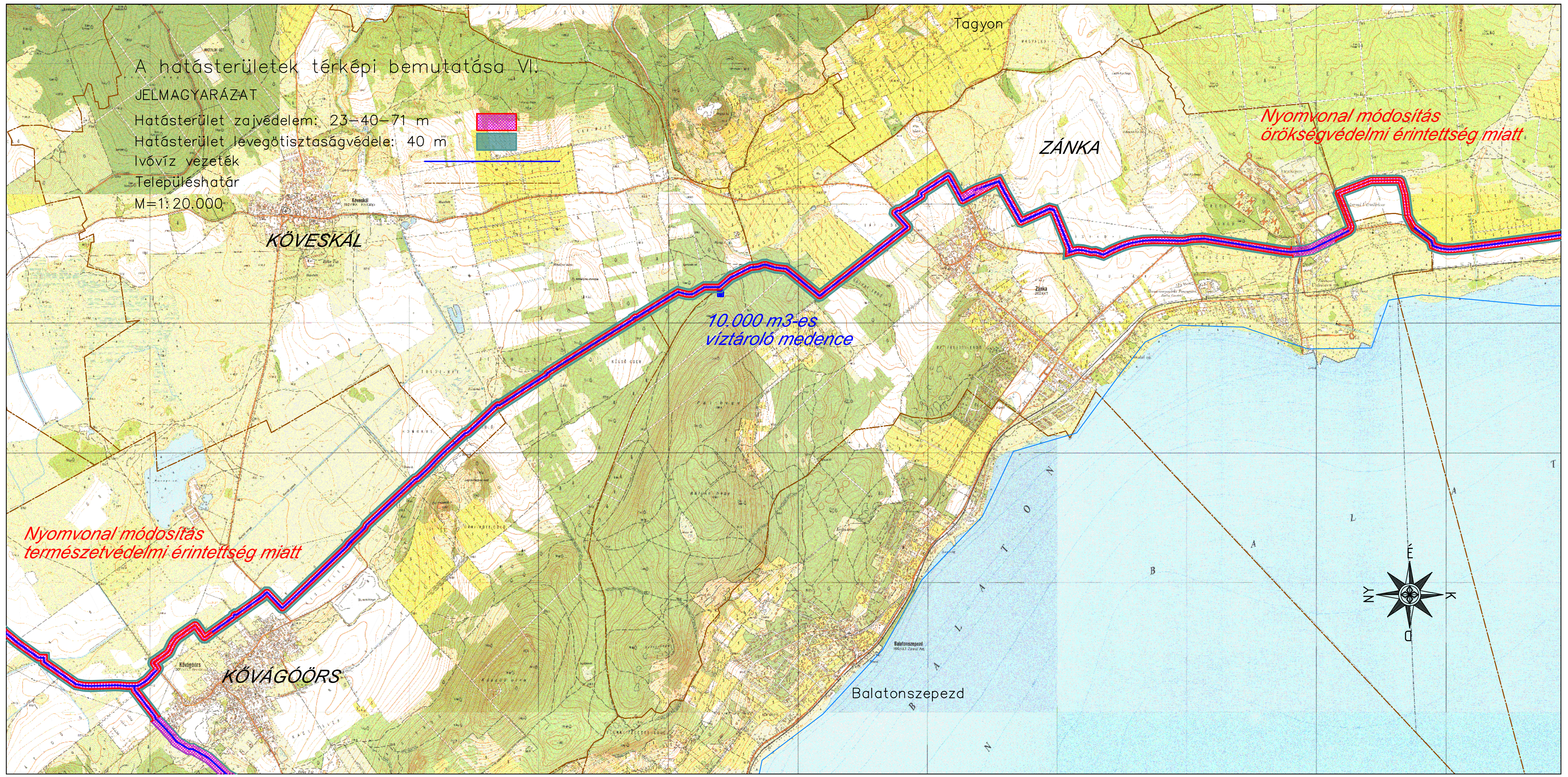

Hatásterület zajvédelem: 23–40–71 m

Hatásterület levegőtisztaságvédele: 40 m

Ivóvíz vezeték

Településhatár

M=1:20.000



*Nyomvonal módosítás örökségvédelmi érintettség miatt*

*10.000 m<sup>3</sup>-es víztároló medence*


*Nyomvonal módosítás természetvédelmi érintettség miatt*

KŐVESKÁL

ZÁNKA

KŐVÁGÓÓRS

Balatonszepezd



# A hatásterületek térképi bemutatása VII.

## JELMAGYARÁZAT

Hatásterület zajvédelem: 23–40–71 m

Hatásterület levegőtisztaságvédele: 40 m

Ivóvíz vezeték

Településhatár

M=1:20.000



# A hatásterületek térképi bemutatása VIII.

## JELMAGYARÁZAT

Hatásterület zajvédelem: 23–40–71 m

Hatásterület levegőtisztaságvédele: 40 m

Ivóvíz vezeték

Településhatár

M=1:20.000

